

ตารางแสดงวงเงินงบประมาณที่ได้รับการจัดสรรและราคากลางในงานจ้างก่อสร้าง

๑.ชื่อโครงการ : โครงการซ่อมแซมถนนสู่พื้นที่การเกษตร บ้านวังเจริญ หมู่ที่ ๒ เส้นทางเชื่อมระหว่างหมู่ที่ ๒ บ้านวังเจริญไป หมู่ที่ ๓ บ้านห้วยม่วง และเส้นทางนาหนองโพธิ์ ตำบลห้วยม่วง อำเภอภูผาม่าน จังหวัดขอนแก่น

หน่วยงานเจ้าของโครงการ : กองช่าง องค์การบริหารส่วนตำบลห้วยม่วง

๒.วงเงินงบประมาณที่ได้รับการจัดสรร : ๙๔,๐๐๐.-บาท(-เก้าหมื่นสี่พันบาทถ้วน.-)

๓.ลักษณะงาน

โดยสังเขป : โดยลงดินลูกรัง กว้าง ๒.๕๐ เมตร ระยะทางรวม ๑,๖๐๐.๐๐ เมตร หนาโดยเฉลี่ย ๐.๒๐ เมตร หรือมี ปริมาณดินลูกรังรวมไม่น้อยกว่า ๘๐๐.๐๐ ลบ.ม. (รายละเอียดตามแบบ อบต.ห้วยม่วงกำหนด)

๔.ราคากลางคำนวณ : ณ วันที่ ๒๑ ตุลาคม ๒๕๖๔ เป็นเงิน ๙๔,๐๐๐.-บาท(-เก้าหมื่นสี่พันบาทถ้วน.-)

๕.บัญชีประมาณการราคากลาง

๕.๑ บัญชีแสดงปริมาณเนื้องาน ค่าวัสดุก่อสร้าง

๕.๒ สรุปผลการประมาณ ค่าก่อสร้างเป็นราคากลาง

๕.๓ ราคาพาณิชย์จังหวัดขอนแก่นประจำเดือน กันยายน ๒๕๖๔

๕.๔ สืบราคาจากท้องตลาด

๖.รายชื่อคณะกรรมการกำหนดราคากลาง

๖.๑ สิบเอกธวัชชัย ไกรสร	ตำแหน่ง เจ้าพนักงานธุรการ	ประธานกรรมการ
๖.๒ นางสาวสุจารีย์ จำปาทอง	ตำแหน่ง ครู	กรรมการ
๖.๓ นางสาวรจนา เรืองหา	ตำแหน่ง ครู	กรรมการ

แบบสรุปค่าก่อสร้าง

ส่วนราชการ องค์การบริหารส่วนตำบลห้วยม่วง อำเภอกุฉินารายณ์ จังหวัดขอนแก่น

โครงการ ซ่อมแซมถนนลูพื้นที่มีการเกษตร หมู่ที่ 3 บ้านห้วยม่วง


21 ต.ค. 2564

สถานที่ก่อสร้าง บ้านห้วยม่วง หมู่ที่ 3 ต.ห้วยม่วง อ.กุฉินารายณ์ จ.ขอนแก่น

ลำดับที่	รายการ	ค่าวัสดุและค่าแรงงาน รวมเป็นเงิน(บาท)	Factor F	ค่าก่อสร้างทั้งหมด รวมเป็นเงิน(บาท)	หมายเหตุ
1	ซ่อมแซมถนนลูพื้นที่การเกษตร	67,500.00	1.3074	88,249.50	ระยะเวลาดำเนินงาน
	เงินโอน				
	เงินล่วงหน้าจ่าย.....0.....%				
	เงินประกันผลงานหัก.....0.....%				
	ดอกเบี้ยเงินกู้.....6.....%				
	ภาษีมูลค่าเพิ่ม.....7.....%				
สรุป	รวมค่าก่อสร้างเป็นเงินทั้งสิ้น			88,249.50	
	คิดเป็นเงินประมาณ			88,000.00	
	ตัวอักษร	(-แปดหมื่นแปดพันบาทถ้วน-)			

คณะกรรมการกำหนดราคากลาง


-ความเห็นปลัดองค์การบริหารส่วนตำบล

1.  ประธานกรรมการ

เห็นชอบ
 ไม่เห็นชอบเพราะ.....

(สืบเอกธวัชชัย ไกรสร)

ตำแหน่ง เจ้าพนักงานธุรการ

 (นายเนตร ชมจันทร์)
รองปลัด อบต. รักษาการแทน
ปลัดองค์การบริหารส่วนตำบลห้วยม่วง

2.  กรรมการ

(นางสุจารีย์ จำปาทอง)

ตำแหน่ง ครู


-ความเห็นนายกองค์การบริหารส่วนตำบล

อนุมัติ
 ไม่อนุมัติเพราะ.....

3.  กรรมการ

(นางสาวรจนา เรืองหา)

ตำแหน่ง ครู

 (นายเนตร ชมจันทร์)
รองปลัดองค์การบริหารส่วนตำบล รักษาการแทน
ปลัดองค์การบริหารส่วนตำบล ปฏิบัติหน้าที่
นายกองค์การบริหารส่วนตำบลห้วยม่วง

บัญชีแสดงปริมาณเนื้องาน ค่าวัสดุ และค่าแรงงาน

ส่วนราชการ องค์การบริหารส่วนตำบลห้วยม่วง อำเภอภูผาม่าน จังหวัดขอนแก่น

โครงการ ซ่อมแซมถนนลูกรังที่การเกษตร หมู่ที่3 บ้านห้วยม่วง

โดยลงดินลูกรัง กว้าง 2.50 เมตร ระยะทางรวม 1,500.00 เมตร หนาโดยเฉลี่ย 0.20 เมตร

หรือมีปริมาตรดินลูกรังรวมไม่น้อยกว่า 750.00 ลบ.ม.

สถานที่ก่อสร้าง บ้านห้วยม่วง หมู่ที่3 ต.ห้วยม่วง อ.ภูผาม่าน จ.ขอนแก่น

ที่	รายการ	หน่วย	จำนวน	ค่างานต้นทุน (บาท)		หมายเหตุ
				ราคาต่อหน่วย	จำนวนเงิน	
1	งานดินลูกรัง พร้อมเกลี่ยเรียบ	ลบ.ม.	750.00	90.00	67,500.00	
				รวม	67,500.00	

รายการคำนวณแสดงวิธีการหาปริมาณวัสดุเพื่อประมาณราคาค่าก่อสร้าง

ซ่อมแซมถนนสู่พื้นที่การเกษตร หมู่ที่ 3 บ้านห้วยม่วง บ้านห้วยม่วง หมู่ที่ 3 ต.ห้วยม่วง อ.ภูผาม่าน จ.ขอนแก่น

ตามแบบองค์การบริหารส่วนตำบลห้วยม่วง อำเภอภูผาม่าน จังหวัดขอนแก่น เลขที่

1. ข้อมูลงานดินลูกรัง

กว้าง

= 2.50 ม. ...1

ยาว

= 1,500.00 ม. ...2

หนาเฉลี่ย

= 0.20 ม. ...3

รายละเอียดการถอดปริมาณวัสดุ

1. ดินลูกรัง

- ปริมาณงานดินลูกรัง = ...1 x ...2 x ...3 = 2.50 x 1,500.00 x 0.20

= 750.00 ลบ.ม.

รายการคำนวณค่างานต้นทุนต่อหน่วย

ซ่อมแซมถนนลูพื้นเพื่อการเกษตร หมู่ที่ 3 บ้านห้วยม่วง บ้านห้วยม่วง หมู่ที่ 3 ต.ห้วยม่วง อ.ภูผาม่าน จ.ขอนแก่น
ตามแบบองค์การบริหารส่วนตำบลห้วยม่วง อำเภอภูผาม่าน จังหวัดขอนแก่น เลขที่

2.ดินลูกรัง พร้อมปรับเกลี่ย

1 ดินลูกรัง (สืบราคาในพื้นที่)	=	80.00 บาท/ลบ.ม.
2 ค่าปรับเกลี่ย	=	10.00 บาท/ลบ.ม.
... ต้นทุนค่าดินลูกรัง =	=	90.00 บาท/ลบ.ม.
ค่างานต้นทุนดินลูกรัง (1+ 2)	=	90.00 บาท/ลบ.ม.



โครงการ ซ่อมแซมถนนสู่พื้นที่การเกษตร

บ้านห้วยม่วง หมู่ที่ 3
ตำบลห้วยม่วง อำเภอกุฉินารายณ์ จังหวัดขอนแก่น



อบต.หัวม่วง
อ.อุตรดิตถ์ จ.อุตรดิตถ์

โครงการ :

ซ่อมแซมภูมิทัศน์สาธารณะ

สถานที่ก่อสร้าง :

บ้านหัวม่วง หมู่ที่ 3
ต.หัวม่วง อ.อุตรดิตถ์ จ.อุตรดิตถ์

ผู้ว่าราชการ :

ดร.ช่าง ชน.หัวม่วง

เขียนแบบ :

[Signature]
(นายเอก นฤคุณต์)
ผู้ควบคุมงาน

ตรวจสอบ :

[Signature]
(นายเอก นฤคุณต์)
รองนายก อบ. อุตรดิตถ์
ผู้ควบคุมงาน

แก้ไขแบบ :

[Signature]
(นายเอก นฤคุณต์)
รองนายก อบ. อุตรดิตถ์
ผู้ควบคุมงาน

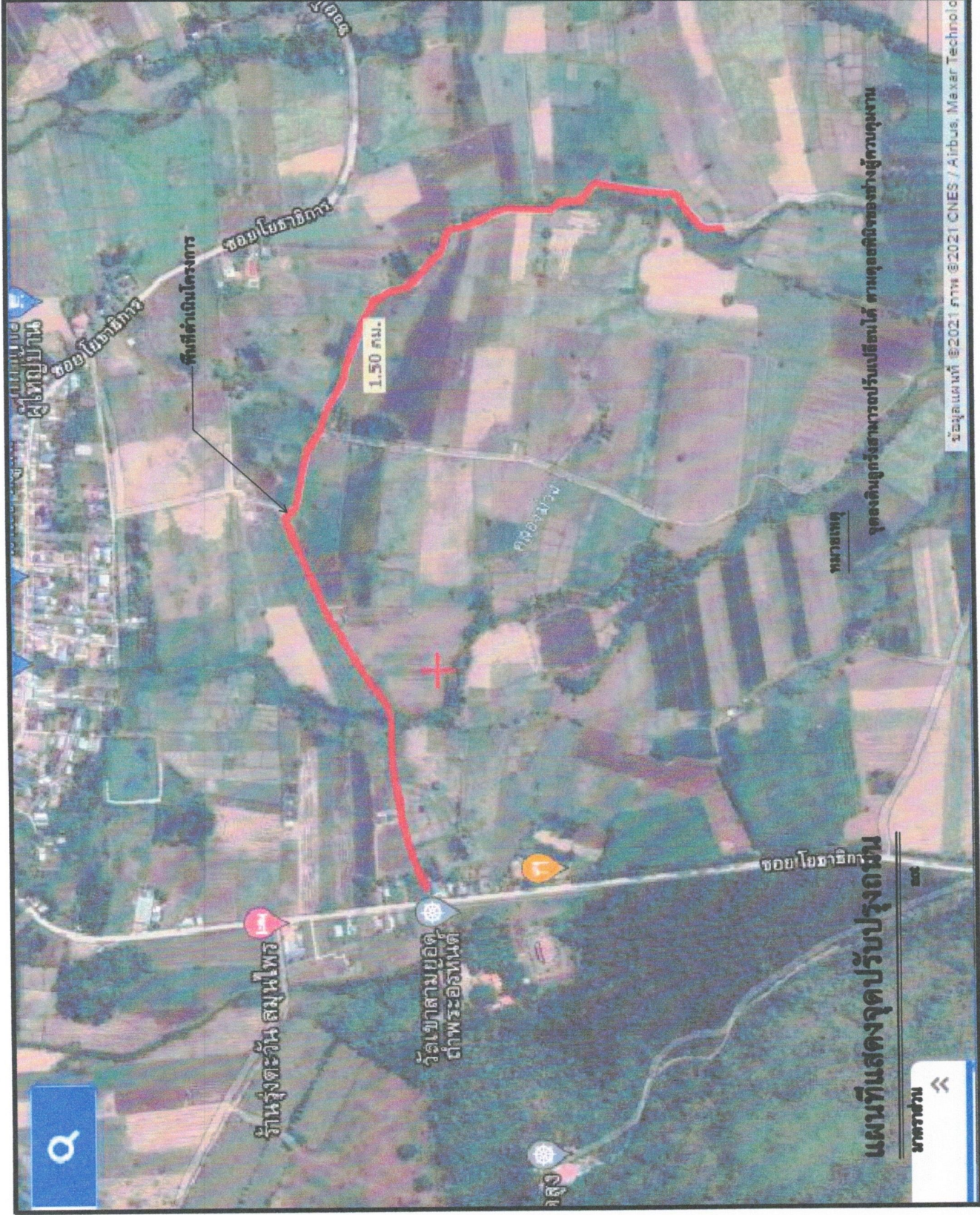
อนุมัติ :

[Signature]
(นายเอก นฤคุณต์)
นายก อบ. อุตรดิตถ์
ผู้ควบคุมงาน

เขียนประมาณ :

เลขที่แบบ :

หน้าที่ : 1



จุดลงดินถูกปรับระดับได้ ตามจุดชนิดของทางที่ควบคุมงาน

แผนที่แสดงจุดปรับปรุงถนน

รับแปลแผนที่ ©2021 ภาพ ©2021 CNES / Airbus, Maxar Technol